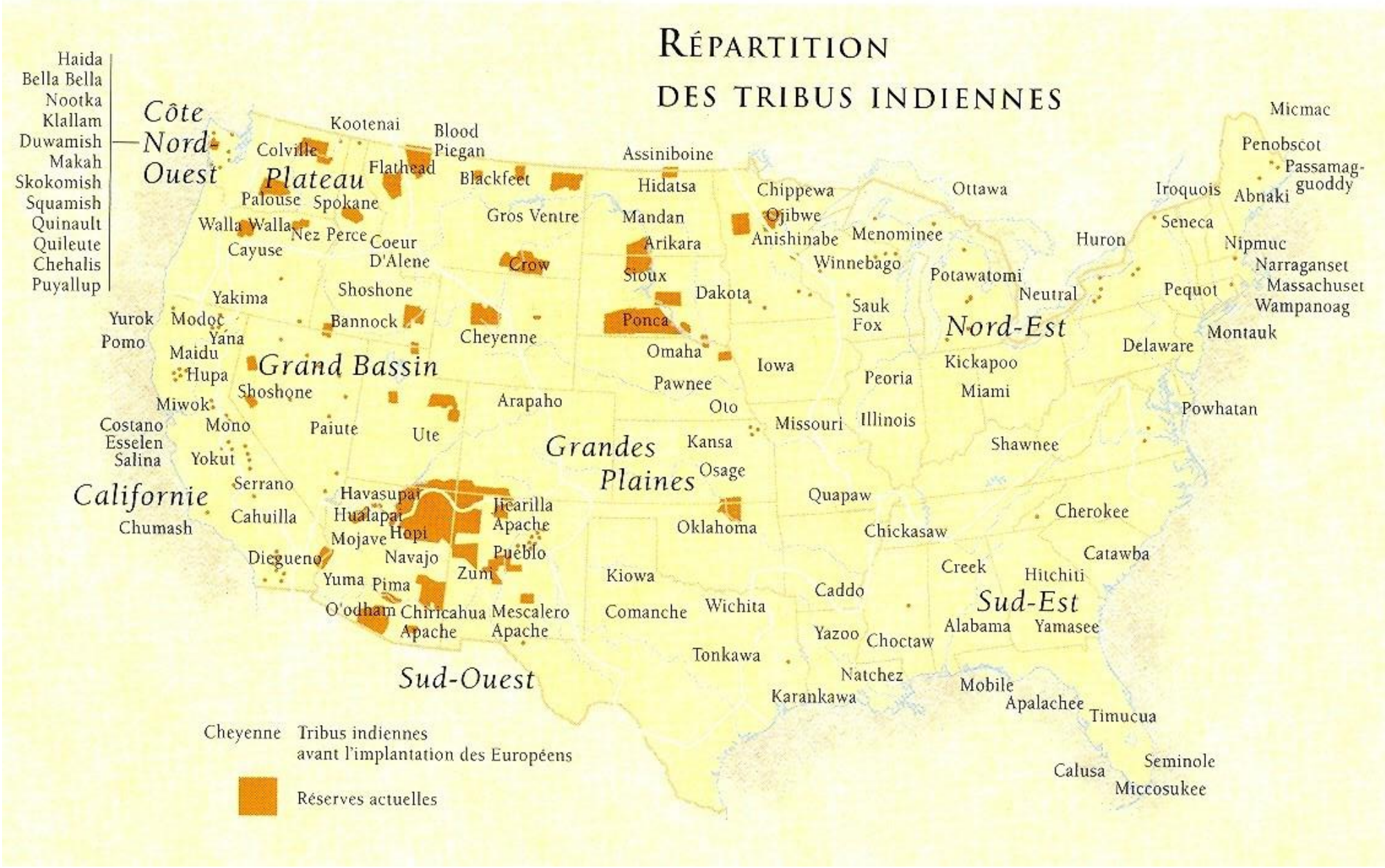
RÉPARTITION
DES TRIBUS INDIENNES
Haida
Bella Bella
Nootka
Klallam
Duwamish
Makah
Skokomish
Squamish
Quinault
Quileute
Chehalis
Puyallup
Côte Nord-Ouest
Plateau
Grand Bassin
Californie
Grandes Plaines
Nord-Est
Sud-Est
Sud-Ouest
Kootenai
Blood
Piegan
Colville
Flathead
Blackfeet
Assiniboine
Hidatsa
Chippewa
Ottawa
Micmac
Penobscot
Passamag-guoddy
Iroquois
Abnaki
Seneca
Palouse
Spokane
Walla Walla
Nez Perce
Coeur D'Alene
Cayuse
Gros Ventre
Mandan
Arikara
Ojibwe
Anishinabe
Menominee
Winnebago
Huron
Nipmuc
Narraganset
Massachuset
Wampanoag
Crow
Sioux
Potawatomi
Neutral
Pequot
Montauk
Yakima
Shoshone
Dakota
Sauk
Fox
Yurok
Modoc
Bannock
Ponca
Pomo
Yana
Cheyenne
Omaha
Delaware
Maidu
Hupa
Iowa
Kickapoo
Peoria
Miami
Shoshone
Pawnee
Arapaho
Oto
Powhatan
Miwok
Costano
Esselen
Salina
Mono
Paiute
Ute
Missouri
Illinois
Kansa
Shawnee
Yokut
Osage
Serrano
Havasupai
Jicarilla Apache
Quapaw
Cherokee
Cahuilla
Hualapai
Chumash
Hopi
Oklahoma
Chickasaw
Mojave
Pueblo
Catawba
Diegueno
Navajo
Creek
Hitchiti
Zuni
Kiowa
Caddo
Yuma
Pima
Alabama
Yamasee
O'odham
Chiricahua Apache
Mescalero Apache
Comanche
Wichita
Yazoo
Choctaw
Tonkawa
Natchez
Karankawa
Mobile
Apalachee
Timucua
Calusa
Seminole
Miccosukee
Cheyenne Tribus indiennes
avant l'implantation des Européens
Réserves actuelles

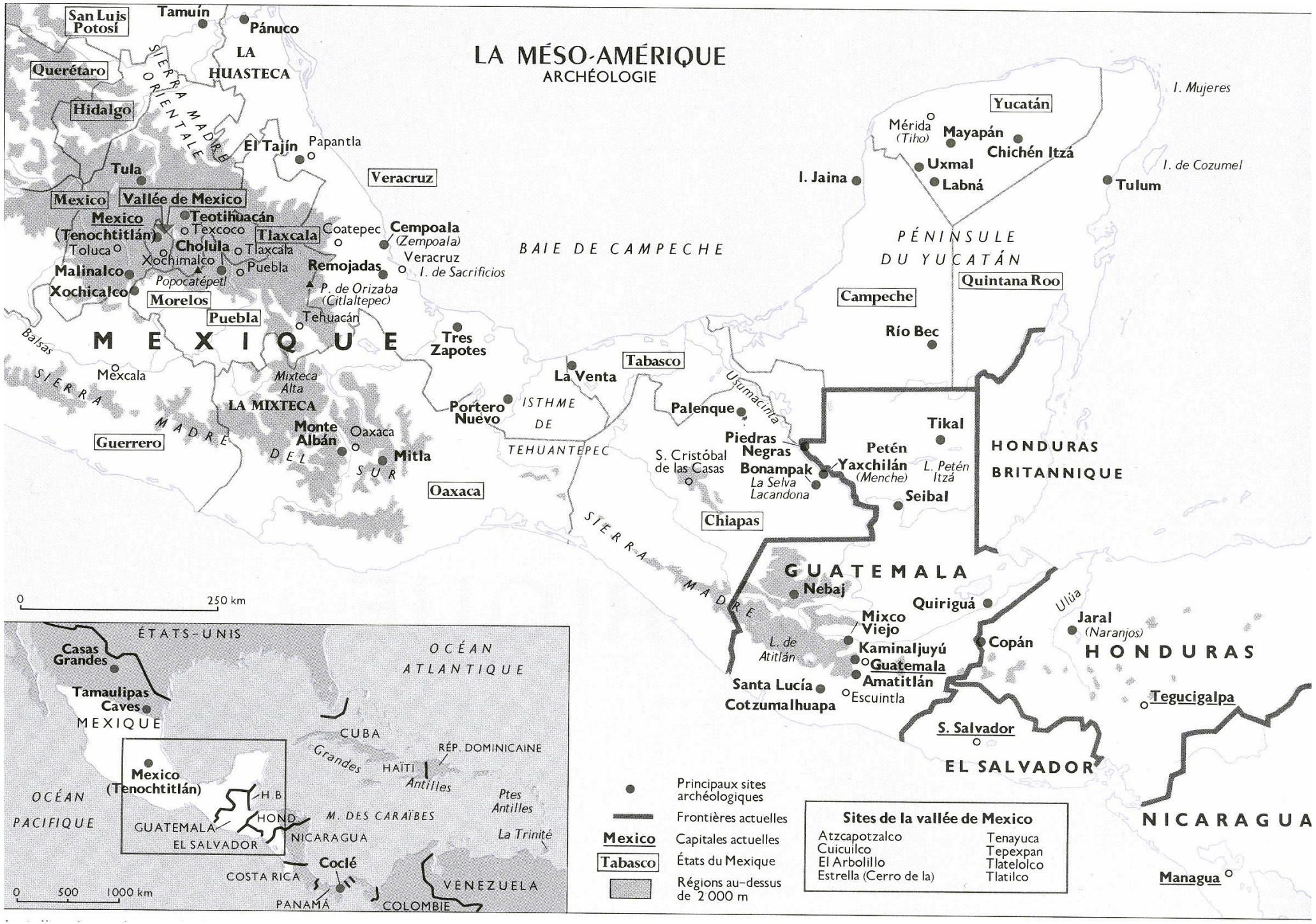
LA MÉSO-AMÉRIQUE
ARCHÉOLOGIE
San Luis Potosí
Tamuín
Pánuco
LA HUASTECA
Querétaro
SIERRA MADRE ORIENTALE
Hidalgo
El Tajín
Papantla
Tula
Veracruz
Mexico
Vallée de Mexico
Mexico (Tenochtitlán)
Teotihuacán
Texcoco
Tlaxcala
Coatepec
Cempoala (Zempoala)
Toluca
Cholula
Tlaxcala
Xochimalco
Puebla
Veracruz
I. de Sacrificios
Malinalco
Popocatépetl
Remojadas
P. de Orizaba (Citlaltepec)
Xochicalco
Morelos
Puebla
Tehuacán
MEXIQUE
Balsas
SIERRA MADRE DEL SUR
Mexcala
Mixteca Alta
LA MIXTECA
Guerrero
Monte Albán
Oaxaca
Mitla
Oaxaca
Tres Zapotes
Portero Nuevo
ISTHME DE TEHUANTEPEC
La Venta
Tabasco
BAIE DE CAMPECHE
Usumacinta
Palenque
S. Cristóbal de las Casas
Chiapas
SIERRA MADRE
Piedras Negras
Bonampak
La Selva Lacandona
Yaxchilán (Menche)
Petén Itzá
L. Petén Itzá
Tikal
Seibal
HONDURAS BRITANNIQUE
PÉNINSULE DU YUCATÁN
Yucatán
Mérida (Tiho)
Mayapán
Chichén Itzá
Uxmal
Labná
I. Jaina
I. Mujeres
I. de Cozumel
Tulum
Campeche
Quintana Roo
Río Bec
GUATEMALA
Nebaj
Quiriguá
Mixco Viejo
L. de Atitlán
Kaminaljuyú
Guatemala
Amatitlán
Santa Lucía Cotzumalhuapa
Escuintla
Ulúa
Jaral (Naranjos)
Copán
HONDURAS
Tegucigalpa
S. Salvador
EL SALVADOR
NICARAGUA
Managua
0 250 km
ÉTATS-UNIS
OCÉAN ATLANTIQUE
Casas Grandes
Tamaulipas Caves
MEXIQUE
CUBA
Grandes Antilles
RÉP. DOMINICAINE
HAÏTI
Mexico (Tenochtitlán)
H.B
HOND
M. DES CARAÏBES
Ptes Antilles
OCÉAN PACIFIQUE
GUATEMALA
EL SALVADOR
NICARAGUA
La Trinité
Coclé
COSTA RICA
VENEZUELA
PANAMÁ
COLOMBIE
0 500 1000 km
Principaux sites archéologiques
Frontières actuelles
Mexico Capitales actuelles
Tabasco États du Mexique
Régions au-dessus de 2 000 m
Sites de la vallée de Mexico
Atzcapotzalco
Cuicuilco
El Arbolillo
Estrella (Cerro de la)
Tenayuca
Tepexpan
Tlatelolco
Tlatilco

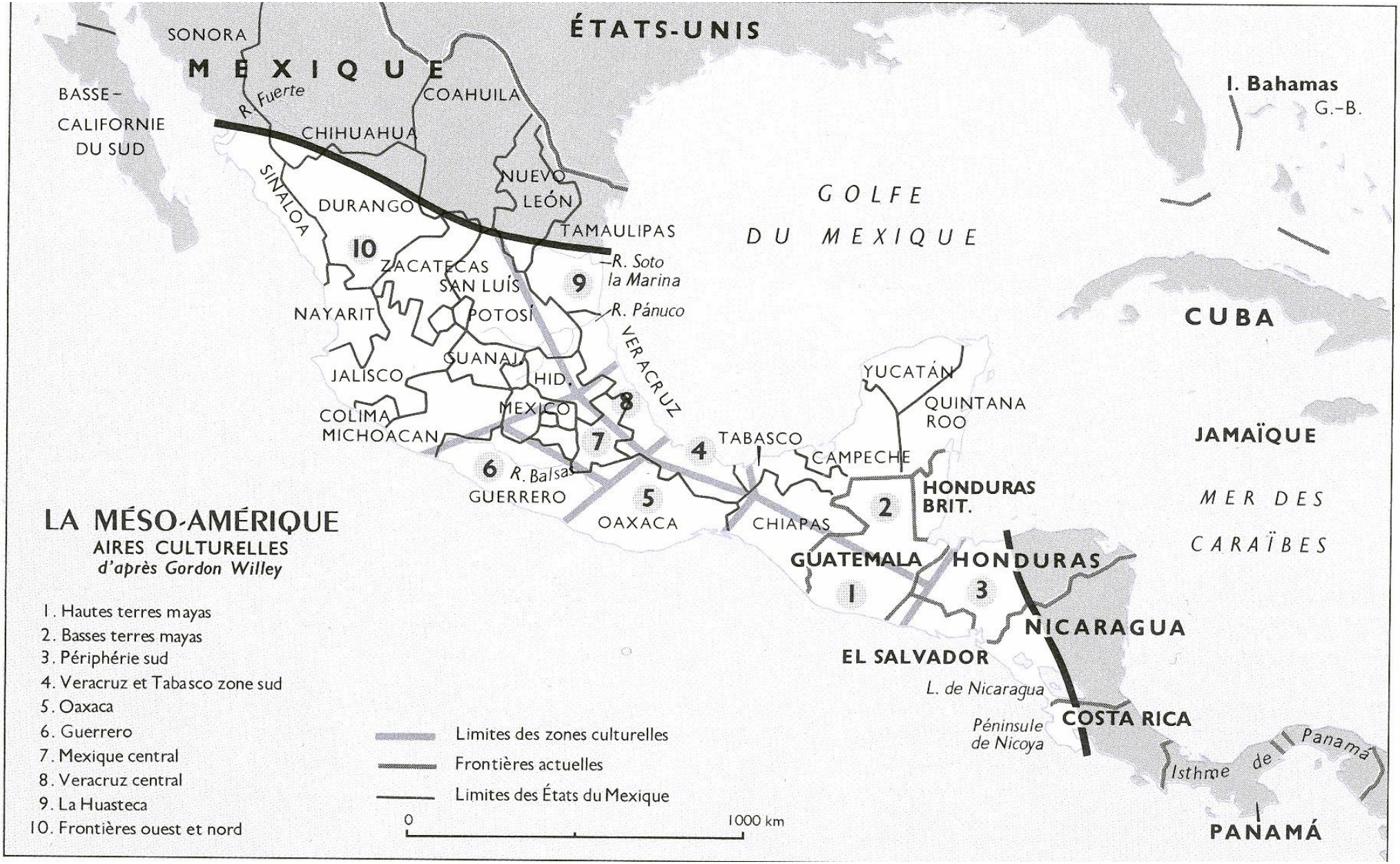

LA MÉSO-AMÉRIQUE

AIRES CULTURELLES

d'après Gordon Willey

1. Hautes terres mayas
2. Basses terres mayas
3. Périphérie sud
4. Veracruz et Tabasco zone sud
5. Oaxaca
6. Guerrero
7. Mexique central
8. Veracruz central
9. La Huasteca
10. Frontières ouest et nord

Limites des zones culturelles

Frontières actuelles

Limites des États du Mexique